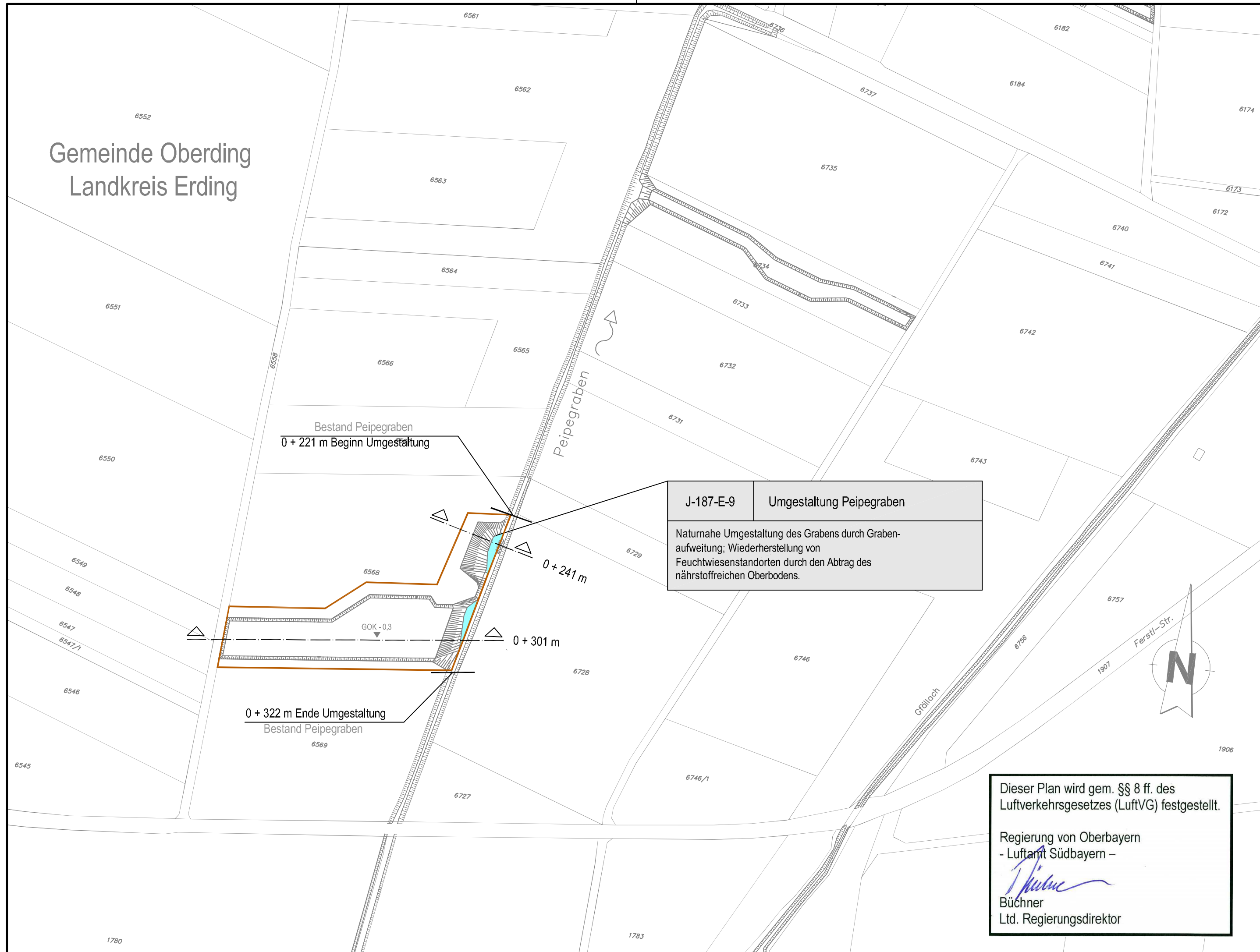






Gemeinde Oberding  
Landkreis Erding



IN DIESEM PLAN FESTZUSTELLEN:


-  Umgriff der wasserbaulichen Maßnahme
-  Ausbau eines Gewässers
-  Abgrabungen (zulässige Tiefe unter GOK)

NACHRICHTLICH DARGESTELLT:

-  Gfällloch Gewässer mit Bezeichnung
- |                           |   |
|---------------------------|---|
| Maßnahmenbezeichnung      | Beschreibung der Maßnahme und<br>Bezug zum landschaftspflegerischen Begleitplan |
| Beschreibung der Maßnahme |   |

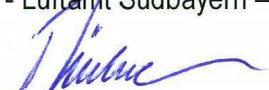
Planfeststellungsverfahren  
3. Start- und Landebahn



Objekt LANDSCHAFTSPFLEGERISCHER BEGLEITPLAN GEWÄSSERAUSBAU	Erläuterungsber.Nr. J-401								
Planart LAGEPLAN UMGESTALTUNG PEIPEGRABEN	Maßstab 1: 2 000								
Planverfasser  SEHLHOFF GMBH Rachelstraße 53 94315 Straubing 	<table border="1"> <tr> <td>Bearb.</td> <td>Meier</td> </tr> <tr> <td>Gezeich.</td> <td>Biedermann</td> </tr> <tr> <td>Geprüft</td> <td>Schlund B-Ø Rosar</td> </tr> <tr> <td>Datum</td> <td>17.08.2007</td> </tr> </table>	Bearb.	Meier	Gezeich.	Biedermann	Geprüft	Schlund B-Ø Rosar	Datum	17.08.2007
Bearb.	Meier								
Gezeich.	Biedermann								
Geprüft	Schlund B-Ø Rosar								
Datum	17.08.2007								
Flughafen München GmbH München, den ...20.08.2007... Stand: 24.09.2010 (Plan-Index 01)	<table border="1"> <tr> <td>Datum</td> <td>Zeichen</td> </tr> <tr> <td>17.08.2007</td> <td>BLOMEYER</td> </tr> <tr> <td colspan="2">Anlage Nr. J-466</td> </tr> </table>	Datum	Zeichen	17.08.2007	BLOMEYER	Anlage Nr. J-466			
Datum	Zeichen								
17.08.2007	BLOMEYER								
Anlage Nr. J-466									

J-187-E-9	Umgestaltung Peipegraben
Naturnahe Umgestaltung des Grabens durch Graben- aufweitung; Wiederherstellung von Feuchtwiesenstandorten durch den Abtrag des nährstoffreichen Oberbodens.	

Dieser Plan wird gem. §§ 8 ff. des  
Luftverkehrsgesetzes (LuftVG) festgestellt.

Regierung von Oberbayern  
- Luftamt Südbayern -  
  
Büchner  
Ltd. Regierungsdirektor